






Tappa  
**02**  
cronotabella**CAMAIORE - CHIUSDINO**

km 202

giovedì 11 marzo 2021

| Quota   | Località                     | Note                    | Distanze |          |               | Orario di passaggio |       |       |
|---|------------------------------|-------------------------|----------|----------|---------------|---------------------|-------|-------|
|   |                              |                         | parziali | percorse | da percorrere | km / h              |       |       |
|   |                              |                         |          |          |               | 39                  | 41    | 43    |
| <b>PROVINCIA DI LUCCA</b>   |                              |                         |          |          |               |                     |       |       |
| 35  | <b>CAMAIORE</b>              | ↑ Villaggio di Partenza | 5.6      |          |               | 11.05               | 11.05 | 11.05 |
|    | 16 <b>CAMAIORE</b>           | ↑ km 0                  | 0.0      | 0.0      | 202.0         | 11.15               | 11.15 | 11.15 |
|   | 9 Massarosa                  | ↑ sr.439                | 8.7      | 8.7      | 193.3         | 11.26               | 11.26 | 11.25 |
|   | 10 Quiesa                    | ↔ v.d.Molinaccio        | 2.7      | 11.4     | 190.6         | 11.30               | 11.30 | 11.29 |
|   | 6 Nodica                     | ↔ sp.10                 | 10.3     | 21.7     | 180.3         | 11.44               | 11.43 | 11.42 |
| <b>PROVINCIA DI PISA</b>  |                              |                         |          |          |               |                     |       |       |
|   | 16 Pontasserchio             | ↔ sp.30                 | 3.5      | 25.2     | 176.8         | 11.50               | 11.48 | 11.47 |
|    | P.L.                         | ↑ sp.30                 |          |          |               |                     |       |       |
|   | 8 San Giuliano Terme         | ↑ sp.30                 | 4.0      | 29.2     | 172.8         | 11.55               | 11.53 | 11.52 |
|   | 13 Caprona                   | ↔ sp.2                  | 9.0      | 38.2     | 163.8         | 12.09               | 12.07 | 12.05 |
|   | 10 Cascina                   | ↔ v.Fosso Vecchio       | 5.5      | 43.7     | 158.3         | 12.17               | 12.14 | 12.11 |
|   | 11 Fornacette                | ↔ sp.23                 | 4.5      | 48.2     | 153.8         | 12.24               | 12.21 | 12.18 |
|   | 28 Ponsacco                  | ↑ sp.439var             | 8.1      | 56.3     | 145.7         | 12.37               | 12.33 | 12.30 |
|   | 58 Peccioli                  | ↔ Loc. La Rosa-sr.439   | 11.6     | 67.9     | 134.1         | 12.55               | 12.50 | 12.46 |
|   | 81 Bv. per Molino d'era      | ↔ sp.439dir             | 10.4     | 78.3     | 123.7         | 13.12               | 13.06 | 13.01 |
|   | 105 Molino d'era             | ↔ sr.439dir             | 6.9      | 85.2     | 116.8         | 13.23               | 13.17 | 13.11 |
|   | 157 Prato d'Era              | ↑ sr.439dir             | 5.8      | 91.0     | 111.0         | 13.32               | 13.25 | 13.19 |
|   | 340 Roncolla                 | ↔ sr.68                 | 4.3      | 95.3     | 106.7         | 13.45               | 13.37 | 13.30 |
|   | 470 La Bertesca              | ↔ sr.68-sp.62           | 8.3      | 103.6    | 98.4          | 13.58               | 13.49 | 13.42 |
| <b>PROVINCIA DI SIENA</b>   |                              |                         |          |          |               |                     |       |       |
|   | 377 Casole d'Elsa            | ↔ sp.28                 | 12.0     | 115.6    | 86.4          | 14.14               | 14.05 | 13.57 |
|   | 232 Bv. di Pievescola        | ↔ sp.541                | 9.4      | 125.0    | 77.0          | 14.26               | 14.17 | 14.08 |
|   | 314 Colonna di Montarrenti   | ↔ sp.72bis              | 9.9      | 134.9    | 67.1          | 14.42               | 14.32 | 14.22 |
|   | 203 Rosia                    | ↔ sp.99                 | 4.7      | 139.6    | 62.4          | 14.48               | 14.38 | 14.28 |
|   | 186 I Ponticini              | ↔ ss.223                | 6.2      | 145.8    | 56.2          | 14.57               | 14.46 | 14.36 |
|   | 174 Bv. per Casciano         | ↔ sp.3                  | 6.4      | 152.2    | 49.8          | 15.05               | 14.54 | 14.44 |
|   | 439 Casciano                 | ↔ v.Kafka               | 4.3      | 156.5    | 45.5          | 15.18               | 15.06 | 14.54 |
|   | 258 Montepescini             | ↑ v.Don Milani          | 7.6      | 164.1    | 37.9          | 15.28               | 15.15 | 15.04 |
|   | 228 Bagni di Petriolo        | ↑ sp.32                 | 4.0      | 168.1    | 33.9          | 15.33               | 15.20 | 15.08 |
|  | 458 <b>Poggio alla Croce</b> | ↑ sp.32                 | 3.3      | 171.4    | 30.6          | 15.43               | 15.29 | 15.16 |
|   | 433 Iesa                     | ↑ sp.32                 | 2.8      | 174.2    | 27.8          | 15.47               | 15.32 | 15.20 |
|  | 370 <b>Monticiano</b>        | ↔ v.Roma-sp.73bis       | 13.3     | 187.5    | 14.5          | 16.04               | 15.49 | 15.36 |
|   | 264 Bv. del Madonnino        | ↑ sp.73bis              | 4.1      | 191.6    | 10.4          | 16.09               | 15.54 | 15.41 |
|   | 279 Pian di Feccia           | ↔ sp.31                 | 2.8      | 194.4    | 7.6           | 16.14               | 15.58 | 15.45 |
|  | 552 <b>CHIUSDINO</b>         | ↑ v.Vittorio Veneto     | 7.6      | 202.0    | 0.0           | 16.27               | 16.11 | 15.56 |

**NOTE:**

Traguardo Volante:

km 187.5 Monticiano



Gran Premio della Montagna:

km 171.4 - Poggio alla Croce - m 458

km 202 - CHIUSDINO - m 552 - arrivo



Galleria/Tunnel: km



Passaggio a Livello/Level Crossing: km 28.4