






Tappa  
**03**  
cronotabella
**MONTICIANO - GUALDO TADINO**

km 219

venerdì 12 marzo 2021

Quota	Località	Note	Distanze			Orario di passaggio		
			parziali	percorse	da percorrere	km / h		
						40	42	44
<b>PROVINCIA DI SIENA</b>								
360	<b>MONTICIANO</b>	↑ Villaggio di Partenza	2.8			10.55	10.55	10.55
 298	<b>MONTICIANO</b>	↑ km 0 - San Galgano	0.0	0.0	219.0	11.00	11.00	11.00
348	Bv. per Chiusdino	↔ sp.31	7.5	7.5	211.5	11.11	11.11	11.10
509	Ciciano	↑ sp.31	3.2	10.7	208.3	11.20	11.19	11.18
552	Chiusdino	↔ sp.31	3.0	13.7	205.3	11.25	11.23	11.22
279	Pian di Feccia	↔ sp.73bis	7.6	21.3	197.7	11.35	11.33	11.31
358	Monticiano	↔ sp.32	6.5	27.8	191.2	11.45	11.43	11.41
451	Bv. di Iesa	↑ sp.32	8.0	35.8	183.2	11.58	11.55	11.52
232	San Lorenzo a Merse	↑ sp.23-ss.223	4.0	39.8	179.2	12.03	12.00	11.57
176	Bv. per Casciano	↔ sp.33	3.5	43.3	175.7	12.08	12.04	12.01
414	Casciano	↔ sp.46-sp.33	3.8	47.1	171.9	12.19	12.14	12.10
467	Passo del Rospatoio	↑ sp.33	1.9	49.0	170.0	12.22	12.18	12.13
283	Vescovado	↔ sp.33	5.9	54.9	164.1	12.30	12.25	12.21
165	Monteroni d'Arbia	↔ sp.12	8.8	63.7	155.3	12.42	12.36	12.31
285	Poggio Santa Francesca	↑ sp.12	9.5	73.2	145.8	12.57	12.51	12.45
 203	Asciano	↔ sp.438	6.3	79.5	139.5	13.05	12.59	12.53
	n.3 P.L.	↑ sp.438						
383	Bv. di Lucignano	↑ sp.10/a	6.5	86.0	133.0	13.17	13.09	13.03
523	Loc. L'imbocco	↔ sp.10/a	6.2	92.2	126.8	13.26	13.19	13.12
344	Sinalunga	↔ v.Matteotti-sp.63	7.0	99.2	119.8	13.36	13.27	13.20
293	Bettole	↔ sp.327	6.3	105.5	113.5	13.44	13.35	13.28
<b>PROVINCIA DI AREZZO</b>								
246	Bv. per Camucia	↔ sp.28	4.4	109.9	109.1	13.50	13.41	13.33
282	Bv. di Monteccho	↑ sp.31	8.6	118.5	100.5	14.03	13.53	13.45
279	Camucia	↑ sp.34	6.5	125.0	94.0	14.11	14.02	13.53
 638	<b>Poggio della Croce</b>	↑ sp.35	13.2	138.2	80.8	14.34	14.23	14.13
302	Mercatale	↔ sr.416	5.8	144.0	75.0	14.42	14.30	14.20
<b>PROVINCIA DI PERUGIA</b>								
248	Niccone	↔ Str. Tiberina Nord	16.9	160.9	58.1	15.04	14.51	14.40
 247	<b>Umbertide</b>	↑ v.Roma-sp.203	4.5	165.4	53.6	15.09	14.57	14.46
290	Ins. ss.219	↑ ss.219	7.3	172.7	46.3	15.21	15.08	14.56
417	Mocaiana	↑ ex. ss.219	12.5	185.2	33.8	15.40	15.26	15.13
490	Gubbio	↑ v.Matteotti	7.6	192.8	26.2	15.52	15.37	15.24
384	Branca	↑ ex-ss.219	12.3	205.1	13.9	16.08	15.52	15.39
394	Bv. di Osteria del Gatto	↔ sp.241/5	4.8	209.9	9.1	16.15	15.59	15.45
441	Bv. per Gualdo Tadino	↔ v.Flaminia Nord	5.0	214.9	4.1	16.23	16.07	15.52
 532	<b>GUALDO TADINO</b>	↑ v.le Mancini	4.1	219.0	0.0	16.29	16.13	15.58

**NOTE:**

Traguardo Volante:

 km 165.4 Umbertide Gran Premio della Montagna:

km 138.2 - Poggio della Croce - m 638

 Galleria/Tunnel: km Passaggio a Livello/Level Crossing: km 80.1 - 81.1 - 84.5